



MONITORUL OFICIAL

AL

ROMÂNIEI

Anul 183 (XXVII) — Nr. 278

PARTEA I
LEGI, DECRETE, HOTĂRĂRI ȘI ALTE ACTE

Vineri, 24 aprilie 2015

SUMAR

<u>Nr.</u>		<u>Pagina</u>
LEGI ȘI DECRETE		
78.	— Lege pentru aprobarea Ordonanței de urgență a Guvernului nr. 78/2014 privind modificarea art. VII din Ordonanța de urgență a Guvernului nr. 107/2013 pentru stabilirea unor măsuri bugetare	2
403.	— Decret privind promulgarea Legii pentru aprobarea Ordonanței de urgență a Guvernului nr. 78/2014 privind modificarea art. VII din Ordonanța de urgență a Guvernului nr. 107/2013 pentru stabilirea unor măsuri bugetare	3
★		
416.	— Decret privind acordarea Drapelului de luptă Inspectoratului pentru Situații de Urgență „Mihail Grigore Sturza” al Județului Iași	3
ACTE ALE ORGANELOR DE SPECIALITATE ALE ADMINISTRAȚIEI PUBLICE CENTRALE		
506.	— Ordin al ministrului dezvoltării regionale și administrației publice privind revocarea titlului de parc industrial acordat Societății „WDP DEVELOPMENT RO” — S.R.L.	4
620.	— Ordin al ministrului mediului, apelor și pădurilor privind aprobarea planului de management și a regulamentului ariei naturale protejate de interes național 2.324 „Cariera Corabia”	5–13
768.	— Ordin al ministrului dezvoltării regionale și administrației publice privind acordarea titlului de parc industrial Societății „PARC INDUSTRIAL CÂMPIA TURZII” — S.R.L.	14–15

LEGI ȘI DECRETE**PARLAMENTUL ROMÂNIEI****CAMERA DEPUTAȚILOR****SENATUL****LEGE****pentru aprobarea Ordonanței de urgență a Guvernului nr. 78/2014 privind modificarea art. VII din Ordonanța de urgență a Guvernului nr. 107/2013 pentru stabilirea unor măsuri bugetare****Parlamentul României adoptă prezenta lege.**

Articol unic. — Se aprobă Ordonanța de urgență a Guvernului nr. 78 din 3 decembrie 2014 privind modificarea art. VII din Ordonanța de urgență a Guvernului nr. 107/2013 pentru stabilirea unor măsuri bugetare, publicată în Monitorul Oficial al României, Partea I, nr. 901 din 11 decembrie 2014, cu următoarea modificare:

— **La articolul unic, articolul VII din Ordonanța de urgență a Guvernului nr. 107/2013 pentru stabilirea unor măsuri bugetare, publicată în Monitorul Oficial al României, Partea I, nr. 782 din 13 decembrie 2013, aprobată cu modificări și completări prin Legea nr. 70/2014, se modifică și va avea următorul cuprins:**

„Art. VII. — (1) Prin derogare de la prevederile cap. I din Ordonanța de urgență a Guvernului nr. 103/2013 privind salarizarea personalului plătit din fonduri publice în anul 2014, precum și alte măsuri în domeniul cheltuielilor publice, aprobată cu completări prin Legea nr. 28/2014, cu modificările și completările ulterioare, salarizarea personalului din structurile cu rol de autoritate de management pentru Programul operațional sectorial Creșterea competitivității economice, Programul operațional sectorial Dezvoltarea resurselor umane, Programul operațional Mediu, Programul operațional Transport, Programul operațional Dezvoltarea capacității administrative, Programul operațional pentru pescuit și Programul Național de Dezvoltare Rurală, personalului din Autoritatea competentă pentru acreditarea agențiilor de plăți și a organismului coordonator, personalului din Direcția pentru coordonarea agențiilor de plăți, personalului din cadrul structurilor care îndeplinesc prin delegare funcții de gestionare și implementare a asistenței financiare nerambursabile pentru Programul operațional pentru pescuit și Programul Național de Dezvoltare Rurală, personalului Agenției de plată pentru Programul operațional pentru pescuit (POP), personalului structurii de control *ex-post* și din cadrul Agenției de Plăți și Intervenție pentru Agricultură se stabilește după cum urmează:

a) pentru personalul din structurile cu rol de autoritate de management pentru Programul operațional sectorial Creșterea competitivității economice, Programul operațional sectorial Dezvoltarea resurselor umane, Programul operațional Mediu, Programul operațional Transport, Programul operațional Dezvoltarea capacității administrative, Programul operațional pentru pescuit și Programul Național de Dezvoltare Rurală și Autoritatea competentă pentru acreditarea agențiilor de plăți și

a organismului coordonator, Direcția pentru coordonarea agențiilor de plăți, personalul din cadrul structurilor care îndeplinesc prin delegare funcții de gestionare și implementare a asistenței financiare nerambursabile pentru Programul operațional pentru pescuit și Programul Național de Dezvoltare Rurală, personalul Agenției de plată pentru Programul operațional pentru pescuit (POP) și structura de control *ex-post* se stabilește la nivelul de salarizare aferent funcțiilor din cadrul Ministerului Fondurilor Europene;

b) pentru funcționarii publici din Agenția de Plăți și Intervenție pentru Agricultură se stabilește la 85% din nivelul de salarizare aferent funcțiilor din cadrul Ministerului Fondurilor Europene.

(2) Asimilarea funcțiilor și salariilor din structurile cu rol de autoritate de management prevăzute la alin. (1) cu funcțiile și nivelul de salarizare al acestora din cadrul Ministerului Fondurilor Europene, precum și stabilirea nivelului concret al drepturilor salariale se fac prin ordin comun al ministrului fondurilor europene și al ordonatorilor principali de credite ai structurilor cu rol de autoritate de management.

(3) Prin excepție de la prevederile alin. (2), asimilarea funcțiilor și salariilor pentru personalul structurii cu rol de autoritate de management pentru Programul Național de Dezvoltare Rurală și Autorității competente pentru acreditarea agențiilor de plăți și a organismului coordonator, Direcției pentru coordonarea agențiilor de plăți, personalul din cadrul structurilor care îndeplinesc prin delegare funcții de gestionare și implementare a asistenței financiare nerambursabile pentru Programul operațional pentru pescuit și Programul Național de Dezvoltare Rurală, personalul Agenției de plată pentru Programul operațional pentru pescuit (POP), personalul structurii de control *ex-post* și pentru funcționarii publici din cadrul Agenției de Plăți și Intervenție pentru Agricultură, precum și stabilirea nivelului concret al drepturilor salariale se fac prin ordin al ministrului agriculturii și dezvoltării rurale, cu respectarea prevederilor legale în vigoare.

(4) Începând cu 1 ianuarie 2015, personalul din cadrul structurii cu rol de autoritate de management pentru Programul Național de Dezvoltare Rurală și funcționarii publici din Agenția de Plăți și Intervenție pentru Agricultură beneficiază de drepturile salariale prevăzute la alin. (1) lit. a) și, respectiv, la alin. (1) lit. b), cu respectarea prevederilor legale în vigoare.

(5) În aplicarea prevederilor prezentului articol Ministerul Fondurilor Europene poate emite instrucțiuni de aplicare.”

Această lege a fost adoptată de Parlamentul României, cu respectarea prevederilor art. 75 și ale art. 76 alin. (2) din Constituția României, republicată.

PREȘEDINTELE CAMEREI DEPUTAȚILOR
VALERIU-ȘTEFAN ZGONEA

PREȘEDINTELE SENATULUI
CĂLIN-CONSTANTIN-ANTON POPESCU-TĂRICEANU

București, 17 aprilie 2015.
Nr. 78.

PREȘEDINTELE ROMÂNIEI

D E C R E T

**privind promulgarea Legii pentru aprobarea Ordonanței
de urgență a Guvernului nr. 78/2014 privind modificarea art. VII
din Ordonanța de urgență a Guvernului nr. 107/2013
pentru stabilirea unor măsuri bugetare**

În temeiul prevederilor art. 77 alin. (1) și ale art. 100 alin. (1) din Constituția României, republicată,

Președintele României d e c r e t e a z ă:

Articol unic. — Se promulgă Legea pentru aprobarea Ordonanței de urgență a Guvernului nr. 78/2014 privind modificarea art. VII din Ordonanța de urgență a Guvernului nr. 107/2013 pentru stabilirea unor măsuri bugetare și se dispune publicarea acestei legi în Monitorul Oficial al României, Partea I.

PREȘEDINTELE ROMÂNIEI
KLAUS-WERNER IOHANNIS

București, 16 aprilie 2015.
Nr. 403.



PREȘEDINTELE ROMÂNIEI

D E C R E T

**privind acordarea Drapelului de luptă Inspectoratului
pentru Situații de Urgență „Mihail Grigore Sturza”
al Județului Iași**

În temeiul prevederilor art. 92 și ale art. 100 alin. (1) din Constituția României, republicată, precum și ale art. 1 din Legea nr. 34/1995 privind acordarea drapelului de luptă marilor unități și unităților militare,

având în vedere propunerea viceprim-ministrului pentru securitate națională, ministrul afacerilor interne,

Președintele României d e c r e t e a z ă:

Articol unic. — Se acordă Drapelul de luptă Inspectoratului pentru Situații de Urgență „Mihail Grigore Sturza” al Județului Iași.

PREȘEDINTELE ROMÂNIEI
KLAUS-WERNER IOHANNIS

București, 23 aprilie 2015.
Nr. 416.

ACTE ALE ORGANELOR DE SPECIALITATE ALE ADMINISTRAȚIEI PUBLICE CENTRALE

MINISTERUL DEZVOLTĂRII REGIONALE ȘI ADMINISTRAȚIEI PUBLICE

ORDIN

privind revocarea titlului de parc industrial acordat Societății „WDP DEVELOPMENT RO” — S.R.L.

Având în vedere prevederile:

— art. 2 și art. 32 alin. (1) lit. b) din Ordonanța de urgență a Guvernului nr. 96/2012 privind stabilirea unor măsuri de reorganizare în cadrul administrației publice centrale și pentru modificarea unor acte normative, aprobată cu modificări și completări prin Legea nr. 71/2013, cu modificările și completările ulterioare, și cele ale art. 18 alin. (1) lit. l) din Ordonanța de urgență a Guvernului nr. 86/2014 privind stabilirea unor măsuri de reorganizare la nivelul administrației publice centrale și pentru modificarea și completarea unor acte normative;

— art. 22 alin. (1) din Legea nr. 186/2013 privind constituirea și funcționarea parcurilor industriale,

în temeiul art. 12 alin. (7) din Hotărârea Guvernului nr. 1/2013 privind organizarea și funcționarea Ministerului Dezvoltării Regionale și Administrației Publice, cu modificările și completările ulterioare,

ministrul dezvoltării regionale și administrației publice emite următorul ordin:

Art. 1. — Se revocă titlul de parc industrial acordat Societății „WDP DEVELOPMENT RO” — S.R.L. prin Ordinul viceprim-ministrului, ministrul administrației și internelor, nr. 128/2009, publicat în Monitorul Oficial al României, Partea I, nr. 470 din 8 iulie 2009.

Art. 2. — Prezentul ordin se publică în Monitorul Oficial al României, Partea I.

p. Ministrul dezvoltării regionale și administrației publice,
Shaideh Sevil,
secretar de stat

București, 31 martie 2015.
Nr. 506.

MINISTERUL MEDIULUI, APELOR ȘI PĂDURILOR

ORDIN**privind aprobarea planului de management și a regulamentului ariei naturale protejate de interes național 2.324 „Cariera Corabia”**

Având în vedere Referatul de aprobare nr. 112.187/AC din 30 ianuarie 2015 al Direcției biodiversitate, ținând cont de Avizul Agenției pentru Protecția Mediului Cluj nr. 20.289 din 20 februarie 2014, Decizia 30/SEA din 1 iulie 2014 emisă de Agenția pentru Protecția Mediului Cluj, avizul Ministerului Culturii nr. 3.563/29.09.2014, Avizul Ministerului Dezvoltării Regionale și Administrației Publice nr. 79.848 din 9 octombrie 2014, Avizul Ministerului Agriculturii și Dezvoltării Rurale nr. 224.158 din 3 octombrie 2014 și de Avizul Departamentului pentru Ape, Păduri și Piscicultură nr. 13.197/CD din 24 octombrie 2014,

în temeiul prevederilor art. 21 alin. (2) din Ordonanța de urgență a Guvernului nr. 57/2007 privind regimul ariilor naturale protejate, conservarea habitatelor naturale, a florei și faunei sălbatice, aprobată cu modificări și completări prin Legea nr. 49/2011, cu modificările și completările ulterioare, precum și ale art. 13 alin. (4) din Hotărârea Guvernului nr. 38/2015 privind organizarea și funcționarea Ministerului Mediului, Apelor și Pădurilor,

ministrul mediului, apelor și pădurilor emite prezentul ordin.

Art. 1. — Se aprobă Planul de management al ariei naturale protejate de interes național 2.324 „Cariera Corabia”, prevăzut în anexa nr. 1.

Art. 2. — Se aprobă Regulamentul ariei naturale protejate de interes național 2.324 „Cariera Corabia”, prevăzut în anexa nr. 2.

Art. 3. — Anexele nr. 1 și 2 fac parte integrantă din prezentul ordin.

Art. 4. — Prezentul ordin se publică în Monitorul Oficial al României, Partea I.

Art. 5. — La publicarea prezentului ordin, Ordinul ministrului mediului și pădurilor nr. 2.320/2010*) își încetează aplicabilitatea.

p. Ministrul mediului, apelor și pădurilor,
Mihail Făcă,
secretar de stat

București, 30 martie 2015.
Nr. 620.

*) Ordinul ministrului mediului și pădurilor nr. 2.320/2010 nu a fost publicat în Monitorul Oficial al României, Partea I.

ANEXA Nr. 1

**PLAN DE MANAGEMENT
al ariei naturale protejate de interes național 2.324 „Cariera Corabia”****CAPITOLUL I
Introducere****1.1. Scopul și categoria ariei protejate**

Aria naturală protejată „Cariera Corabia” face parte din categoria ariilor protejate naționale care au ca scop protecția și conservarea unor habitate și specii naturale importante sub aspect geologic, floristic, faunistic, hidrologic, oferind posibilitatea vizitării în scopuri științifice, educative.

Aria protejată corespunde categoriei III IUCN „monument natural, arie protejată administrată în special pentru conservarea elementelor naturale, specifice”.

1.2. Baza legală

Aria naturală protejată „Cariera Corabia” a fost constituită inițial în baza Deciziei Academiei Române nr. 244/1966, ulterior prin Legea nr. 5/2000 privind aprobarea Planului de amenajare a teritoriului național — Secțiunea a III-a zone protejate a fost declarată arie protejată de interes național.

Ordonanța de urgență a Guvernului nr. 57/2007 privind regimul ariilor naturale protejate, conservarea habitatelor naturale, a florei și faunei sălbatice, aprobată cu modificări și completări prin Legea nr. 49/2011, cu modificările și completările ulterioare, constituie baza legală pentru realizarea managementului acestei arii naturale protejate.

1.3. Procesul de elaborare a planului

Prezentul plan de management s-a realizat cu sprijinul Agenției pentru Protecția Mediului Cluj, al Facultății de Biologie-Geologie — Universitatea „Babeș-Bolyai” Cluj-Napoca, al Regiei Naționale a Pădurilor — Romsilva, pe baza datelor de la Agenția pentru Protecția Mediului Cluj, Direcția Silvică Cluj, Facultatea de Biologie-Geologie și din alte surse, ținând cont de legislația în vigoare.

1.4. Proceduri de implementare a planului

Implementarea planului de management se va realiza sub administrarea custodelui și monitorizarea Agenției pentru Protecția Mediului Cluj, în baza obiectivelor stabilite și a măsurilor pentru îndeplinirea obiectivelor.

CAPITOLUL VI

Descrierea ariei protejate

2.1. Aspecte generale

2.1.1. Localizare și acces

Aria protejată „Cariera Corabia”, însumând 2,0 ha, este situată din punct de vedere administrativ în raza comunei Gilău, în extravilanul acestei localități, în apropierea pâ râului Dudaș (Bârlogului), pe versantul sudic al vârfului Corabia.

Accesul se poate face din drumul județean 107 N care face legătura între Gilău și Măguri-Răcățău. De la acest drum județean până la limita ariei protejate distanța este de circa 600 m pe un drum forestier.

2.1.2. Drepturile de proprietate, de folosință și de administrare

Proprietarul terenului cuprins integral în fond forestier este statul român, administratorul este Direcția Silvică Cluj, prin Ocolul Silvic Someșul Rece, care este și custodele ariei protejate în baza convenției de custodie nr. 80 din 25 februarie 2010.

2.1.3. Resurse și infrastructura de management

Pentru aria protejată sunt stabilite două persoane având calitatea de custozi: o persoană de la Direcția Silvică Cluj și una de la Ocolul Silvic Someșul Rece. Din punctul de vedere al administrării forestiere mai există o persoană: pădurarul titular al cantonului silvic care include și aria protejată.

Pe teritoriul ariei protejate nu există construcții. Există un drum de pământ care realizează accesul la fosta carieră.

Baza de date a ariei protejate se găsește la Ocolul Silvic Someșul Rece, la Direcția Silvică Cluj, respectiv la Agenția pentru Protecția Mediului Cluj.

2.1.4. Limitele ariei protejate și folosințele terenurilor

Limitele ariei protejate sunt cele indicate pe hartă. Pe toate laturile se învecinează cu terenuri din fondul forestier, proprietate publică de stat. Limita sud-vestică este partea din aval a fostului drum de acces în carieră, limitele nordică, estică și sud-estică delimitează prin pădure un contur exterior carierei.

După tipul de folosință terenul aferent este încadrat în următoarele categorii:

- pădure în unitățile amenajistice 57A% (circa 1,0 ha) făget de 50 de ani, compoziție: 70% fag, 20% carpen, 10% gorun;
- fostul drum de acces la carieră (circa 0,1 ha);
- zona stâncoasă a fostei cariere (circa 0,9 ha).

2.2. Mediul fizic

2.2.1. Geologia, geomorfologia

Aria protejată „Cariera Corabia” își datorează numele faptului că dealul Corabia are două vârfuluri care, observate dinspre est, de pe valea Someșului Rece, au aspectul unei corăbii cu două catarge.

Dealul Corabia se situează în partea de nord-est a Munților Gilăului, în dreapta Văii Someșului Rece, pe un versant care gravitează spre pâ râul Dudaș (Bârlogului). Vârful Corabia are cota de 822 m și este cu 322 m deasupra Văii Someșului Rece. Altitudinea medie a ariei protejate este de 650 m.

În aria protejată „Cariera Corabia” sunt scoase la zi de către eroziune și oferite spre observație unele dintre cele mai vechi formațiuni geologice de pe teritoriul României. Rocile metamorfice, cu gradul de transformare cel mai ridicat, din cadrul metamorfismului regional și cele ale ultrametamorfismului din Munții Gilăului sunt accesibile observațiilor directe datorită eroziunii naturale a Văii Someșului Rece și a derocărilor ocazionate de construirea barajului de pe valea Râșca Mică.

În carieră se delimitează o zonă de ultrametamorfism, groasă de aproximativ 60 m, formată din gnais migmatizat, cu muscovit și biotit; în acest gnais sunt forme clasice de ptigmatite (cu cute

de curgere), numeroase și variate filoane de pegmatite cu feldspat alb și roz cu filoane de cuarț pegmatitic.

Materialul premetamorfic este atribuit precambrianului și paleozoicului inferior, iar metamorfismul este atribuit orogenezei caledonice.

Peste roca migmatizată, formată predominant din gnais, urmează discordant o stivă de roci metamorfozate regional, puternic cutate, în care nu se mai observă migmatite, ci numai filoane și infiltrații pegmatite.

2.2.2. Clima

După clasificarea Koppen, aria protejată se încadrează în provincia climatică D.f.k. care cuprinde zona montană a făgetelor, amestecurilor și etajului inferior al molidișurilor.

După clasificarea din „Monografia geografică a R.P.R.”, teritoriul corespunde indicilor IV, C, F:

IV — clima de munte;

C — clima de munți mijlocii;

F — clima de versanți adăpostiți.

Regimul termic se caracterizează prin temperaturi medii anuale în jur de 4,5°C, iar pe anotimpuri:

a) primăvara: 8,3°C;

b) vara: 14,0°C;

c) toamna: 2,3°C;

d) iarna: 4,3°C.

Precipitațiile medii anuale însumează 925 mm, cele mai abundente fiind la sfârșitul primăverii și începutul verii.

Vânturile cele mai frecvente sunt cele din direcțiile SE, V și NV, având viteze medii de 2,4 m/s.

2.2.3. Soluri

Au fost identificate următoarele tipuri de soluri:

a) brun acid litic cu orizonturile Ao-ocric, Bv-cambic, R-roca;

b) litosol cu orizonturile Ao-ocric, R-roca.

2.3. Mediul biologic

2.3.1. Flora și comunitățile de plante

Aria protejată „Cariera Corabia” este împrejmuată de pădure de gorun, care, conform datelor mai vechi din literatură, se încadrează în asociația *Luzulo-Quercetum petraeae* (Hiltzer 1932, Passarge 1953 em. R. Et Z. Neuhäusel 1967), care cuprinde gorunete acidofile formate pe substrat silicios. Aceste păduri sunt situate pe pante aride, expuse soarelui. Sunt destul de tinere, datorită unor răiri mai vechi, fiind prezente încă unele exemplare mature.

Stratul arborescent este reprezentat de gorun, alături de care coabitează *Carpinus betulus*, *Quercus petraea*, *Tilia cordata*, *Pyrus pyraeaster*, *Acer campestre*, *Prunus avium*, toate aceste specii fiind caracteristice pentru clasa *Quercio-Fagetum*, ordinul *Quercetalia robori-petraeae*, alianța *Carpinion betuli* sau *Veronico-Quercetum*.

Stratul arbustiv este reprezentat de specii caracteristice unităților cenotaxonomice anterior amintite: *Crataegus monogyna*, *Spiraea ulmifolia*, *Rhamnus catharticus*, *Corylus avellana*, *Rosa canina*, *Euonymus verrucosus*, *Prunus spinosa*, *Viburnum lantana* etc. Dintre speciile arbustive sau subarbustive caracteristice alianței *Quercion pubescenti-petraeae* au fost semnalate *Vaccinium myrtillus*, *Cytisus hirsutus*, *Genista tinctoria*.

Dintre speciile ierboase amintim pe cele caracteristice alianței din care face parte această asociație: *Festuca heterophylla*, *Melampyrum bihariense* sau alianței înrudite — *Veronico* — *Quercetum*: *Melampyrum nemorosum*, *Veronica chamaedrys*, *V. officinalis*, *Hieracium racemosum*. Cele mai multe specii sunt caracteristice pentru clasa *Quercio-Fagetum* și ordinul *Quercetalia robori-petraeae*: *Poa nemoralis*, *Luzula*

luzuloides, *Galium schultesii*, *Polygonatum odoratum*, *Neottia nidus-avis*, *Digitalis grandiflora*, *Aegopodium podagraria*, *Anemone ranunculoides*, *A. nemorosa*, *Geum urbanum*, *Astragalus glycyphyllos*, *Viola reichenbachiana*, *Moehringia trinervia*, *Stellaria holostea*, *Cruciata glabra*, *Aegopodium podagraria*, *Ranunculus cassubicus*, *Cruciata glabra*, *Calamintha clinopodium*, *Symphytum tuberosum*, *Mycelis muralis*, *Geranium robertianum*, *Campanula rapunculoides*. Alianța înrudită, *Quercion pubescenti-petraeae* este prezentă prin speciile *Trifolium medium*, *Mellitis melissophyllum*, *Chrysanthemum corymbosum*, *Cynanchum vincetoxicum*, *Campanula persicifolia*. Ordinul *Fagetalia* este reprezentat de puține specii: *Dactylis polygama*, *Aposeris foetida*, *Salvia glutinosa*, *Lathyrus vernus*, *Lathyrus hallersteinii*. Dintre speciile însoțitoare amintim: *Campanula persicifolia*, *Hypericum perforatum*, *Cystopteris fragilis*, *Ajuga reptans*, *A. trichomanes*, *Fragaria viridis*, *Hypericum maculatum*, *Polypodium vulgare*, *Valeriana officinalis*, *Hieracium umbellatum*. Dintre licheni semnalăm *Parmelia sulcata*, *P. caperata*, *Evernia prunastri*, *Lecanora carpineae*.

Din punct de vedere ecologic aceste păduri au un caracter mezofil, micromezoterm cu o bună reprezentare a unor specii microterme, acido-neutrofil spre slab acido-neutrofil, dar în care își fac simțită prezența speciile acidofile și puternic acidofile.

La baza carierei Corabia este prezentă o vegetație ruderală cu *Lolium perenne*, *Prunella vulgaris*, *Fragaria viridis*, *Alchemilla vulgaris*, *Euphorbia cyparissias*, *Plantago media*, *Plantago lanceolata*, *Trifolium repens*, *Trifolium pratense*, *Linum catharticum*, *Chrysanthemum leuanthemum*, *Tusilago farfara*, *Achillea millefolium*, *Potentilla erecta*, *Medicago lupulina*, puternic marcată de prezența unor buruieni: *Galinsoga parviflora*, *Bidens tripartita*, *Stenactis annua*, *Polygonum aviculare*, *Anagalis arvensis*, *Impatiens glanduligera*, *Carlina vulgaris*, *Cirsium arvense*.

Pe stâncării semnalăm prezența următoarelor specii: *Sedum acre*, *Sedum maximum*, *Scabiosa ochroleuca*, *Asplenium septentrionale*, *A. trichomanes*, *Aster amellus*, *Coronilla varia*, *Dianthus carthusianorum*.

2.3.2. Fauna

Datele pe care le avem privind fauna sunt sumare. Dintre mamifere menționăm următoarele specii: *Capreolus capreolus* — căprior (au fost identificate urme și culcușuri în carieră) — semnalat în mod frecvent, iar cu semnalări mai rare: *Vulpes vulpes* — vulpe, *Sciurus vulgaris* — veveriță, *Sus scrofa* — mistreț. Toate aceste specii se regăsesc în anexa nr. 5B la Ordonanța de urgență a Guvernului nr. 57/2007, aprobată cu modificări și completări prin Legea nr. 49/2011, cu modificările și completările ulterioare.

2.3.3. Habitate, ecosisteme

Referitor la habitate, pădurile de gorun sunt menționate ca păduri panonice cu *Quercus petraea* și *Carpinus betulus*, încadrându-se în tipul natural fundamental de pădure 5242 Goruneto-faget cu *Luzula luzuloides*.

Speciile de plante identificate pe suprafața ariei naturale protejate sunt următoarele: *Acer campestre* — jugastru, *Achillea millefolium*, *Aegopodium podagraria*, *Ajuga reptans*, *Ajuga trichomanes*, *Alchemilla vulgaris*, *Anagalis arvensis*, *Anemone nemorosa*, *Anemone ranunculoides*, *Aposeris foetida*, *Asplenium septentrionale*, *Asplenium trichomanes*, *Aster amellus*, *Astragalus glycyphyllos*, *Bidens tripartita*, *Calamintha clinopodium*, *Campanula persicifolia*, *Campanula ranunculoides*, *Carlina vulgaris*, *Carpinus betulus* — carpen, *Chrysanthemum corymbosum*, *Chrysanthemum leuanthemum*, *Cirsium arvense*,

Coronilla varia, *Corylus avellana* — alun, *Crataegus monogyna* — păducel, *Cruciata glabra*, *Cynachum vincentoxicum*, *Cystopteris fragilis*, *Cytisus hirsutus*, *Dianthus carthusianorum*, *Digitalis grandiflora*, *Euonymus verrucosus*, *Euphorbia cyparissias*, *Evernia prunastri*, *Fagus sylvatica* — fag, *Festuca heterophylla*, *Fragaria viridis* — fragi, *Galinsoga parviflora*, *Galium schultesii*, *Genista tinctoria*, *Geranium robertianum*, *Geum urbanum*, *Hieracium racemosum*, *Hieracium umbellatum*, *Hypericum maculatum*, *Hypericum perforatum* — sunătoare, *Impatiens glanduligera*, *Lecanora carpineae*, *Linum catharticum*, *Lolium perenne*, *Luzula luzuloides*, *Medicago lupulina*, *Melampyrum bihariense*, *Melampyrum nemorosum*, *Mellitis melissophyllum*, *Moehringia trinervia*, *Mycelis muralis*, *Neottia nidus-avis*, *Parmelia caperata*, *Parmelia sulcata*, *Plantago lanceolata*, *Plantago media*, *Poa nemoralis*, *Polygonatum odoratum*, *Polygonum aviculare*, *Polypodium vulgare*, *Potentilla erecta*, *Prunella vulgaris*, *Prunus avium* — cireș sălbatic, *Prunus spinosa* — porumbar, *Pyrus pyraeaster* — păr sălbatic, *Quercus petraea* — stejar, *Quercus robur* — gorun, *Ranunculus cassubicus*, *Rhamnus catharticus* — spinul cerbului, *Rosa canina* — măceș, *Scabiosa ochroleuca*, *Sedum acre*, *Sedum maximum*, *Spirea ulmifolia* — cununiță, *Stellaria holostea*, *Stenactis annua*, *Symphytum tuberosum*, *Tilia cordata* — tei, *Trifolium medium*, *Trifolium repens*, *Tusilago farfara* — podbal, *Vaccinium myrtillus* — afin, *Valeriana officinalis*, *Veronica chamaedrys*, *Veronica officinalis*, *Viburnum lantana* — dârmox, *Viola reichenbachiana*.

2.4. Aspecte socio-economice și folosința terenului

2.4.1. Folosința în trecut a terenului

Anterior anului 1948, pentru realizarea barajului din care se alimenta uzina electrică din apropiere, a fost deschisă o carieră. După încetarea exploatarei carierei de piatră, terenul a fost cuprins în fondul forestier proprietate a statului român. În prezent se poate observa peretele de rocă rămas în urma exploatarei, înconjurat de o zonă împădurită.

2.4.2. Folosința actuală a terenului

Acum terenul este în proprietatea statului român, în administrarea Ocolului Silvic Someșul Rece. Terenul este cuprins în fondul forestier național, fiind zonat ca pădure, evidențiindu-se roca la suprafață.

2.4.3. Starea actuală de conservare

Sub aspectul conservării ariei protejate, după preluarea ei în custodie de către Direcția Silvică Cluj, s-a realizat delimitarea ei, curățarea deșeurilor din drumul spre fosta carieră, fixarea unei bariere, realizarea unui baraj de pământ pe drum, sporirea acțiunilor de pază în această zonă.

2.4.4. Educație, cercetare, turism

Din datele prezentate de prof. dr. Ioan Mureșan și colaboratorii săi, rezervația prezintă interes științific deosebit, fiind unica zonă din țară — și între puținele de pe glob — unde pe o suprafață mică pot fi observate roci intens transformate (metamorfozate) sub influența factorilor termo-barici ridicăți.

Din acest punct de vedere aria protejată prezintă un interes deosebit sub aspect educațional și de cercetare, obiectivul de protecție esențial fiind cel geologic. În mod complementar se poate vorbi și de un interes turistic pentru această arie protejată.

CAPITOLUL III

Scopul și principalele obiective de management

3.1. Scopul planului de management este protecția și conservarea unui sit și a unor specii naturale importante sub aspect geologic, floristic, faunistic din zona goruneto-făgetelor, oferind posibilitatea vizitării în scopuri educative, științifice.

Scopul planului este detaliat în obiectivele planului de management, a căror implementare se realizează prin măsurile inserate în tabelul următor:

Obiectivul nr. 1: Bornarea și delimitarea cadastrală a ariei protejate Cariera Corabia				
Nr. crt. acțiune	Proiecte, acțiuni și măsuri de management propuse	Perioada de realizare	Instituții implicate	Modul de finalizare a măsurilor
1.1	Întocmirea documentației topografice pentru bornarea și delimitarea cadastrală a limitelor ariei protejate	aprilie—decembrie 2015	Custode, unitate/unități specializate în topometrie	Bornare limite arie și întocmire planuri cadastrale scara 1:5000, cuprinzând limita cadastrală a ariei
Obiectivul nr. 2: Stabilirea strategiei de administrare a ariei protejate				
Nr. crt. acțiune	Proiecte, acțiuni și măsuri de management propuse	Perioada de realizare	Instituții implicate	Modul de finalizare a măsurilor
2.1	Elaborarea planurilor și strategiei care vizează conservarea și dezvoltarea ariei protejate	iulie—decembrie 2015	Custode, Consiliul Județean Cluj, Agenția pentru Protecția Mediului Cluj	— Strategia pentru integrarea planului de management al ariei în planuri de dezvoltare regională — Plan de intervenții în cazuri de urgență
Obiectivul nr. 3: Întreținerea bazei de date specializate privind aria protejată				
Nr. crt. acțiune	Proiecte, acțiuni și măsuri de management propuse	Perioada de realizare	Instituții implicate	Modul de finalizare a măsurilor
3.1	Alimentarea bazei de date cu informații referitoare la arie	continuu	Custode, Agenția pentru Protecția Mediului Cluj	Alimentarea bazei de date electronice de către custode
Obiectivul nr. 4: Protecția habitatelor și a speciilor sălbatice din aria protejată				
Nr. crt. acțiune	Proiecte, acțiuni și măsuri de management propuse	Perioada de realizare	Instituții implicate	Modul de finalizare a măsurilor
4.1	Inventarierea obiectivelor de protecție, precum și a speciilor de floră și faună sălbatică din perimetrul ariei protejate	aprilie 2015 — decembrie 2015	Custode, Agenția pentru Protecția Mediului Cluj, institute de specialitate	— Documentație asupra obiectivelor de interes conservativ din perimetrul ariei — Lista florei și faunei din perimetrul ariei
4.2	Elaborarea planului local de acțiune pentru ocrotirea obiectivelor de protecție, a speciilor de floră și faună sălbatică din perimetrul ariei	iunie—decembrie 2015	Custode, Agenția pentru Protecția Mediului Cluj, institute de specialitate	Documentație referitoare la metodele de ocrotire și conservare a obiectivelor de protejat și perioadele de aplicare a măsurilor în perimetrul ariei protejate
4.3	Aplicarea măsurilor locale pentru ocrotirea obiectivelor de protecție, a speciilor de floră și faună sălbatică din perimetrul ariei protejate	continuu	Custode, Agenția pentru Protecția Mediului Cluj	Conservarea obiectivelor de protecție din aria protejată
Obiectivul nr. 5: Gestionarea resurselor silvice ale ariei protejate				
Nr. crt. acțiune	Proiecte, acțiuni și măsuri de management propuse	Perioada de realizare	Instituții implicate	Modul de finalizare a măsurilor
5.1	Elaborarea unor studii privind resursele silvice și cinegetice ale ariei și managementul acestora în acord cu statutul de arie protejată	aprilie—decembrie 2015	Custode, Agenția pentru Protecția Mediului Cluj, administratorii fondului cinegetic	Documentație asupra tehnicilor de silvicultură compatibile cu statutul de arie protejată
5.2	Aplicarea și monitorizarea aplicării măsurilor pentru managementul silvic al zonelor forestiere ale ariei	continuu	Custode, Agenția pentru Protecția Mediului Cluj	Menținerea florei forestiere naturale specifice zonei

Obiectivul nr. 6: Gestionarea resurselor turistice ale ariei protejate

Nr. crt. acțiune	Proiecte, acțiuni și măsuri de management propuse	Perioada de realizare	Instituții implicate	Modul de finalizare a măsurilor/rezultatul activității
6.1	Elaborarea planului de acțiune pentru dezvoltarea turismului ecologic	aprilie—decembrie 2015	Custode, Agenția pentru Protecția Mediului Cluj, institute de specialitate	Documentație asupra potențialului turistic, posibilelor obiective turistice și necesităților (infrastructură, tip de oferte etc.) din zona ariei protejate
6.2	Aplicarea și monitorizarea aplicării planului de acțiune pentru dezvoltarea turismului ecologic	continuu	Custode, Agenția pentru Protecția Mediului Cluj, agenții de turism	— Reducerea practicării turismului necontrolat — Infrastructură pentru practicarea ecoturismului

Obiectivul nr. 7: Gestionarea resurselor educaționale, științifice ale ariei protejate

Nr. crt. acțiune	Proiecte, acțiuni și măsuri de management propuse	Perioada de realizare	Instituții implicate	Modul de finalizare a măsurilor/rezultatul activității
7.1	Elaborarea planului de acțiune pentru popularizarea în institute de învățământ și cercetare a potențialului educațional și științific al ariei protejate	aprilie—decembrie 2015	Custode, Agenția pentru Protecția Mediului Cluj, institute de specialitate	Documentație asupra potențialului științific și educativ și asupra, posibilelor teme de cercetare privind aria protejată
7.2	Aplicarea și monitorizarea aplicării planului de acțiune pentru valorificarea potențialului educațional și științific al ariei protejate	continuu	Custode, Agenția pentru Protecția Mediului Cluj, institute de cercetare	— Efectuarea de studii științifice în teren pe teritoriul ariei protejate — Elaborarea unui raport privind activitățile cu caracter educațional, științific și de popularizare prin mass-media a resurselor ariei protejate

Obiectivul nr. 8: Dezvoltarea relațiilor cu publicul

Nr. crt. acțiune	Proiecte, acțiuni și măsuri de management propuse	Perioada de realizare	Instituții implicate	Modul de finalizare a măsurilor
8.1	Elaborarea strategiei privind relația cu publicul	aprilie—decembrie 2015	Custode, Agenția pentru Protecția Mediului Cluj, institute de specialitate	Strategia privind relația cu publicul a custodelui ariei protejate
8.2	Implementarea strategiei privind relația cu publicul și monitorizarea dezvoltării relațiilor cu terțe părți	continuu	Custode, Agenția pentru Protecția Mediului Cluj	— Îmbunătățirea cooperării cu instituții de stat, organizații neguvernamentale din țară și străinătate — Relații cu vecinii din zona-tampon a ariei protejate
8.3	Realizarea unor publicații privind aria protejată	termen decembrie 2016	Custode, Agenția pentru Protecția Mediului Cluj	— Pliante referitoare la aria protejată — Publicații tematice: monografia ariei protejate — Lista roșie a speciilor sălbatice din aria protejată — Planul de management al ariei protejate

8.4	Realizarea și administrarea websitului ariei protejate pe site-ul Direcției Silvice Cluj-Napoca	continuu	Custode	Facilitarea accesului curent al publicului la informații
8.5	Întreținerea panourilor informative din aria protejată	continuu	Custode	Informarea persoanelor care tranzitează aria
8.6	Implicarea organizațiilor neguvernamentale în activități periodice de conștientizare a publicului	continuu	Custode, Agenția pentru Protecția Mediului Cluj	Creșterea participării ONG-urilor la acțiuni de informare publică

CAPITOLUL IV

Monitorizarea implementării planului de management

Urmărirea implementării planului de management este atribuția custodelui, sub supravegherea Agenției pentru Protecția

Mediului Cluj, în baza obiectivelor stabilite, a planurilor și măsurilor cuprinse în prezentul plan de management. Date privind eșalonarea temporală a măsurilor prevăzute în plan, indicatorii de apreciere a realizării obiectivelor și a măsurilor, precum și o evaluare a cheltuielilor sunt prezentate în tabelul următor.

Eșalonarea temporală a acțiunilor prevăzute în planul de management, indicatori privind realizarea acțiunii, cheltuieli estimative

Obiectiv	Nr. crt. acțiune	Calendar					Indicatori
		An 1	An 2	An 3	An 4	An 5	
1	1.1.		martie — decembrie				Procent de realizare 0—100
2	2.1.	aprilie — decembrie					Procent de realizare 0—100
3	3.1.	continuu					slab/bine/foarte bine
4	4.1.		martie — decembrie				Procent de realizare 0—100
	4.2.		iunie — decembrie				Procent de realizare 0—100
	4.3.	continuu					slab/bine/foarte bine
5	5.1.		martie — decembrie				Procent de realizare 0—100
	5.2.	continuu					slab/bine/foarte bine
6	6.1.		martie — decembrie				Procent de realizare 0—100
	6.2.	continuu					slab/bine/foarte bine
7	7.1.		martie — decembrie				Procent de realizare 0—100
	7.2.	continuu					slab/bine/foarte bine
8	8.1.		martie — decembrie				Procent de realizare 0—100
	8.2.	continuu					slab/bine/foarte bine
	8.3.			ianuarie — decembrie			Nr. de publicații
	8.4.	continuu					slab/bine/foarte bine
	8.5.	continuu					slab/bine/foarte bine
	8.6.	continuu					slab/bine/foarte bine

CAPITOLUL V

Buget

Costurile realizării acțiunilor prevăzute în cap. III includ cheltuielile curente ale administratorului implicat în

administrarea ariei protejate, prevăzute în bugetul anual al Direcției Silvice Cluj. Pentru cheltuieli suplimentare, custodele urmărește obținerea fondurilor necesare din diferite surse. Estimarea cheltuielilor este prevăzută în tabelul următor.

Aria naturală protejată: Cariera Corabia				Sume în lei	
Programe și subprograme	Necesar de finanțare				
	Scenariu optim		Scenariu critic		
	Ore lucru	Fonduri	Ore lucru	Fonduri	
P1 Managementul biodiversității					
1. Documentație cadastrală și bornare	40	600	30	450	
2. Elaborare planuri și strategii	50	750	40	600	
3. Managementul datelor	50	750	40	600	
4.1. Inventarierea obiectivelor de protecție	60	900	50	750	
4.2. Elaborare și aplicare plan de acțiune (pază, măsuri de protecție)	50	750	40	600	
Subtotal P1 costuri operaționale anuale		3.750		3.000	
<i>Investiții P1 — 5 ani (durata planului de management)</i>		<i>3.000</i>		<i>2.000</i>	
P2 Silvicultură					
5. Elaborarea și aplicarea de măsuri privind managementul silvic	30	450	20	300	
Subtotal P2 costuri operaționale anuale		450		300	
<i>Investiții P2 — 5 ani (durata planului de management)</i>		<i>200</i>		<i>100</i>	
P3 Turism					
6. Elaborarea și aplicarea de măsuri privind turismul	30	450	20	300	
Subtotal P3 costuri operaționale anuale		450		300	
<i>Investiții P3 — 5 ani (durata planului de management)</i>		<i>1.000</i>		<i>900</i>	
P4 Educație, cercetare științifică, relația cu publicul					
7. Elaborarea și aplicarea de măsuri privind educația, cercetarea științifică, relația cu publicul	50	750	40	600	
Subtotal P4 costuri operaționale anuale		750		600	
<i>Investiții P4 — 5 ani (durata planului de management)</i>		<i>2.000</i>		<i>1.800</i>	
P5 Management și administrare					
8.1. Echipament și infrastructura de funcționare		800		700	
8.2. Personal conducere, coordonare, administrare	60	900	50	750	
8.3. Instruire personal	30	450	20	300	
Subtotal P5 costuri operaționale anuale		2.150		1.750	
<i>Investiții P5 — 5 ani (durata planului de management)</i>		<i>2.500</i>		<i>2.000</i>	
Total costuri operaționale anuale		7.550	0	5.950	
Investiții totale (5 ani)		8.700	0	6.800	
TOTAL FINANȚARE PLAN DE MANAGEMENT (5 ANI)		46.450		36.550	

Bibliografie

- Amenajamentul silvic U.P.I. Muntele Rece, Ocolul Silvic Someșul Rece, 1996 I.C.A.S. Oradea.
 - Studiu privind zona protejată de interes național Cariera Corabia (comuna Gilău), prof. dr. Ioan Mureșan, prof. dr. Ioan Bedeleian, asistent Nicolae Har, Cluj-Napoca, 15 decembrie 1994.
 - Procesul de elaborare a planurilor de management pentru arii protejate din Romania, Michael R. Appleton.
- Consultanți: conf. dr. Irina Goia, Facultatea de Biologie Cluj-Napoca
 prof. dr. Ioan Mureșan, Facultatea de Geologie Cluj-Napoca
 drd. Andrei Crișan, Facultatea de Biologie Cluj-Napoca
 Hărți
 Se prezintă amplasarea ariei protejate:
 1. Tabel cu coordonate stereo 70 perimetrare ariei protejate

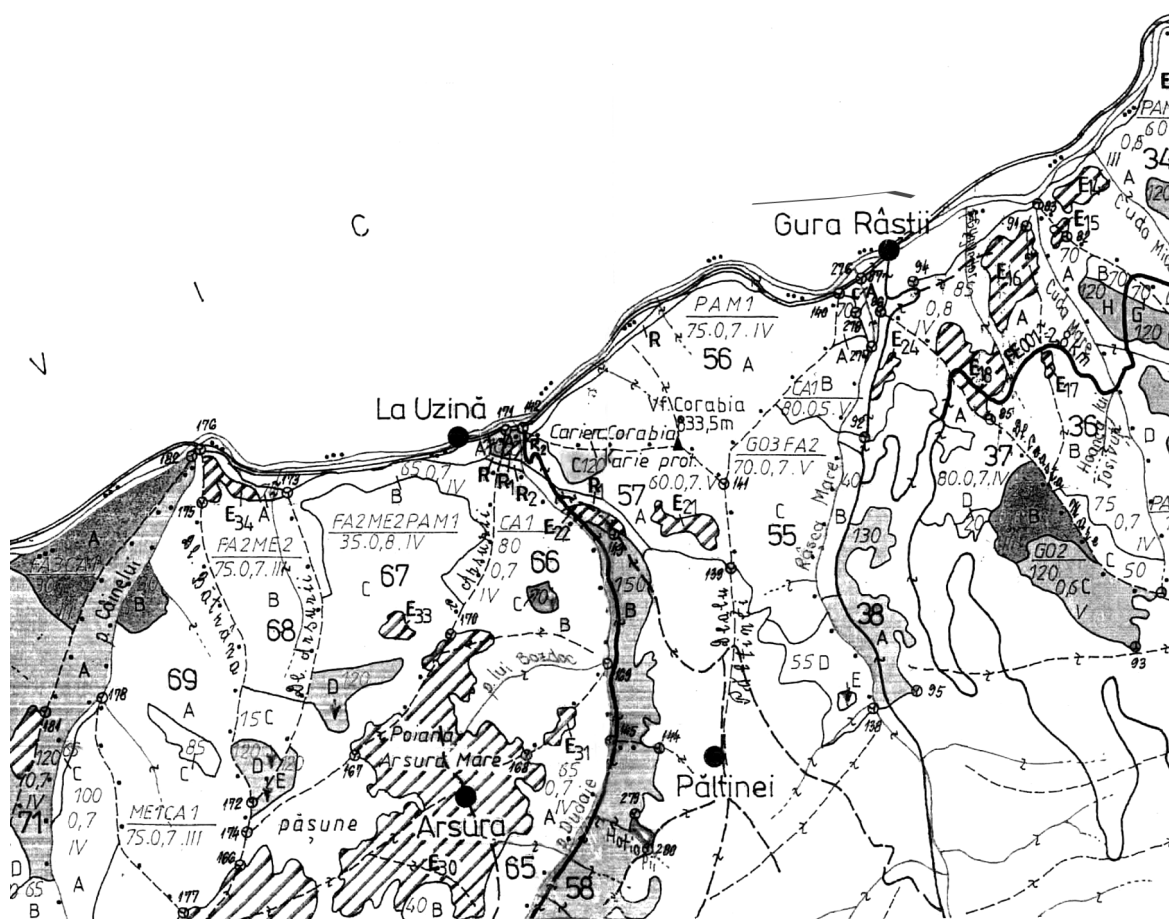
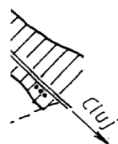
Coordonate stereo 70 perimetrare ariei protejate Cariera Corabia

Nr. crt.	U.P.	Parcelă	Coordonate	
			X	Y
1.	I	57	X = 369540	Y = 577523
2.	I	57	X = 369481	Y = 577608
3.	I	57	X = 369487	Y = 577654
4.	I	57	X = 369534	Y = 577668
5.	I	57	X = 369556	Y = 577646
6.	I	57	X = 369584	Y = 577637
7.	I	57	X = 369602	Y = 577561

2. Aria protejată amplasată pe harta*) amenajamentului silvic O.S. Someșul Rece, U.P. I, an 2006, scara 1:20.000.

EXTRAS DIN HARTA
AMENAJAMENTULUI SILVIC
O.S. SOMESUL RECE U.P. I
cu aria protejată
CARIERA CORABIA

una de
Sus



*) Harta este reprodusă în facsimil.

Regulamentul ariei naturale protejate de interes național 2.324 „Cariera Corabia”

Art. 1. — Aria naturală protejată „Cariera Corabia”, denumită în continuare *Cariera Corabia*, constituită prin Legea nr. 5/2000 privind planul de amenajare a teritoriului național — Secțiunea a III-a — zone protejate, este arie protejată de interes național, purtând codul 2.324.

Art. 2. — (1) Cariera Corabia are drept scop protecția și conservarea unor habitate și specii naturale importante sub aspect geologic, floristic, faunistic sau hidrologic, care oferă posibilitatea vizitării în scopuri științifice și educative.

(2) Cariera Corabia corespunde categoriei III IUCN (Uniunea Internațională pentru Conservarea Naturii), așa cum este specificată această clasificare în Ordonanța de urgență a Guvernului nr. 57/2007 privind regimul ariilor naturale protejate, conservarea habitatelor naturale, a florei și faunei sălbatice, aprobată cu modificări și completări prin Legea nr. 49/2011, cu modificările și completările ulterioare, „monument natural: arie protejată administrată în special pentru conservarea elementelor naturale, specifice”.

Art. 3. — (1) Custodia Carierei Corabia este deținută de către Direcția Silvică Cluj din cadrul Regiei Naționale a Pădurilor „Romsilva”, denumită în continuare *custode*, conform Convenției de custodie nr. 0080 din 25 februarie 2010 încheiate între aceasta și autoritatea publică centrală pentru protecția mediului.

(2) Responsabilitatea managementului Carierei Corabia revine Direcției Silvice Cluj.

(3) Direcția Silvică Cluj-Napoca asigură coordonarea unitară a tuturor activităților de pe raza Carierei Corabia, în vederea conservării biologice în conformitate cu planul de management.

(4) În baza convenției de custodie, custodele elaborează regulamentul și planul de management al Carierei Corabia și urmărește respectarea acestora, în conformitate cu statutul de arie naturală protejată.

Art. 4. — (1) Pe terenurile care fac parte din fondul forestier național inclus în Cariera Corabia se execută numai activitățile silvice prevăzute în amenajamentele silvice.

(2) Amenajamentele silvice pentru fondul forestier de stat și pentru cel privat de pe raza Carierei Corabia se supun aprobării numai cu avizul custodelui, în scopul punerii în concordanță cu planul de management al ariei protejate. Beneficiarul amenajamentului invită un reprezentant al custodelui la conferințele de amenajare.

Art. 5. — Pe raza Carierei Corabia activitatea de vânătoare se face în conformitate cu legislația în domeniu.

Art. 6. — În cazul producerii fenomenelor de forță majoră, instituțiile abilitate intervin pentru eliminarea sau limitarea efectelor acestor fenomene conform prevederilor legale.

Art. 7. — Următoarele activități sunt interzise pe suprafața ariei naturale protejate Cariera Corabia:

- a) accesul animalelor domestice;
- b) capturarea fără drept a oricăror specii din fauna sălbatică;
- c) distrugerea cuiburilor păsărilor sau colectarea ouălor;
- d) recoltarea humusului și a solului;
- e) extragerea de resurse minerale și captările de apă în scopuri comerciale și industriale;
- f) utilizarea altor căi de acces spre fosta carieră în afara drumului de acces existent;
- g) camparea pe suprafața Carierei Corabia;
- h) aprinderea focului;
- i) abandonarea deșeurilor de orice fel;

j) folosirea radiourilor, casetofonelor și a altor instrumente muzicale sau surse de zgomot;

k) circulația publică a autovehiculelor, motoretelor, motocicletelor, bicicletelor și a altor vehicule;

l) distrugerea sau degradarea panourilor informative și indicatoare, precum și a plăcilor, stâlpilor sau a semnelor de marcaj;

m) folosirea substanțelor chimice periculoase.

Art. 8. — (1) Recoltarea de resurse din flora și fauna sălbatică de pe raza Carierei Corabia în vederea comercializării este interzisă.

(2) Colectarea de specii de floră și faună se poate face doar în scop științific și numai cu acordul scris al custodelui Carierei Corabia.

Art. 9. — Custodele Carierei Corabia are obligația să sesizeze instituțiile abilitate la demararea de construcții în vederea verificării legalității.

Art. 10. — (1) Actualizarea documentațiilor de amenajare a teritoriului și urbanism pentru comuna și suprafețele acesteia incluse în perimetrul Carierei Corabia se face de către autoritățile administrațiilor publice responsabile, prin integrarea în aceste documentații a prevederilor referitoare la situl de importanță comunitară menționat.

(2) Modificarea și actualizarea documentațiilor de amenajare a teritoriului și urbanism menționate la alin. (1) se fac cu avizul custodelui Carierei Corabia, pentru asigurarea conformității cu prevederile Planului de management al Carierei Corabia.

(3) Documentațiile de amenajare a teritoriului și urbanism menționate la alin. (1) modificate și/sau actualizate de către autoritățile administrațiilor publice locale menționate la alin. (1) vor include în piesele grafice/desenate și limitele Carierei Corabia.

Art. 11. — (1) Cercetarea științifică având ca scop conservarea patrimoniului geologic, geomorfologic, floristic, faunistic și peisagistic al Carierei Corabia este susținută de custode, logistic și financiar, în limita posibilităților sale.

(2) Recoltarea de probe și eșantioane pentru temele de cercetare științifică, analize sau ca material educativ se face cu avizul scris al custodelui.

Art. 12. — Custodele acționează permanent pentru includerea Carierei Corabia în programe de cercetare națională și internațională.

Art. 13. — Custodele poate institui un sistem de tarifyare în acord cu legislația în vigoare.

Art. 14. — Vizitele de grup pe suprafața Carierei Corabia se desfășoară numai în prezența custodelui.

Art. 15. — Încălcarea dispozițiilor prezentului regulament atrage, după caz, răspunderea disciplinară, contravențională, penală, materială sau civilă, conform legislației în vigoare.

Art. 16. — (1) Verificarea respectării prezentului regulament se face de către custode sau de alte persoane, potrivit legislației în vigoare.

(2) Personalul autorizat să verifice respectarea regulamentului își dovedește identitatea cu legitimații emise conform legii.

Art. 17. — Custodele are obligația de a sesiza instituțiile abilitate despre orice încălcare a prezentului regulament a cărei soluționare nu ține de competența sa.

Art. 18. — Prezentul regulament poate fi modificat inclusiv la propunerea custodelui, conform legislației în vigoare.

MINISTERUL DEZVOLTĂRII REGIONALE ȘI ADMINISTRAȚIEI PUBLICE

ORDIN
privind acordarea titlului de parc industrial Societății
„PARC INDUSTRIAL CÂMPIA TURZII” — S.R.L.

Având în vedere prevederile:

— art. 2 și art. 32 alin. (1) lit. b) din Ordonanța de urgență a Guvernului nr. 96/2012 privind stabilirea unor măsuri de reorganizare în cadrul administrației publice centrale și pentru modificarea unor acte normative, aprobată cu modificări și completări prin Legea nr. 71/2013, cu modificările și completările ulterioare, și cele ale art. 18 alin. (1) lit. l) din Ordonanța de urgență a Guvernului nr. 86/2014 privind stabilirea unor măsuri de reorganizare la nivelul administrației publice centrale și pentru modificarea și completarea unor acte normative;

— art. 8 alin. (7) și (8) și art. 9 din Legea nr. 186/2013 privind constituirea și funcționarea parcurilor industriale, în temeiul art. 12 alin. (7) din Hotărârea Guvernului nr. 1/2013 privind organizarea și funcționarea Ministerului Dezvoltării Regionale și Administrației Publice, cu modificările și completările ulterioare,

ministrul dezvoltării regionale și administrației publice emite următorul ordin:

Art. 1. — (1) Se dispune acordarea titlului de parc industrial Societății „PARC INDUSTRIAL CÂMPIA TURZII” – S.R.L., cu sediul social în județul Cluj, municipiul Câmpia Turzii, Str. Laminoriștilor nr. 2—4, cod unic de înregistrare 33885642, care administrează parcul industrial constituit pe terenul având datele de identificare prevăzute la art. 2.

(2) Durata titlului de parc industrial acordat potrivit alin. (1) este de 25 de ani, în condițiile respectării caracteristicilor de parc industrial prevăzute de legislația în vigoare.

Art. 2. — (1) Terenul pentru care se acordă titlul de parc industrial are următoarele caracteristici:

a) este amplasat pe teritoriul administrativ al municipiului Câmpia Turzii, județul Cluj, și identificat în baza Extrasului de carte funciară pentru informare nr. 51.484/13.03.2015, eliberat de Oficiul de Cadastru și Publicitate Imobiliară Cluj, Biroul de Cadastru și Publicitate Imobiliară Turda;

b) are o suprafață de 5,49 ha.

(2) Locația terenului pentru care se acordă titlul de parc industrial este prevăzută în anexa care face parte integrantă din prezentul ordin.

Art. 3. — Societatea-administrator transmite Ministerului Dezvoltării Regionale și Administrației Publice un raport anual privind dezvoltarea parcului industrial.

Art. 4. — Titlul de parc industrial, acordat potrivit prezentului ordin, conferă operatorilor economici din parcul industrial dreptul la facilitățile prevăzute de art. 20 din Legea nr. 186/2013 privind constituirea și funcționarea parcurilor industriale, în situația îndeplinirii condițiilor stipulate în:

a) Regulamentul (UE) nr. 651/2014 al Comisiei din 17 iunie 2014 de declarare a anumitor categorii de ajutoare compatibile cu piața internă în aplicarea articolelor 107 și 108 din tratat;

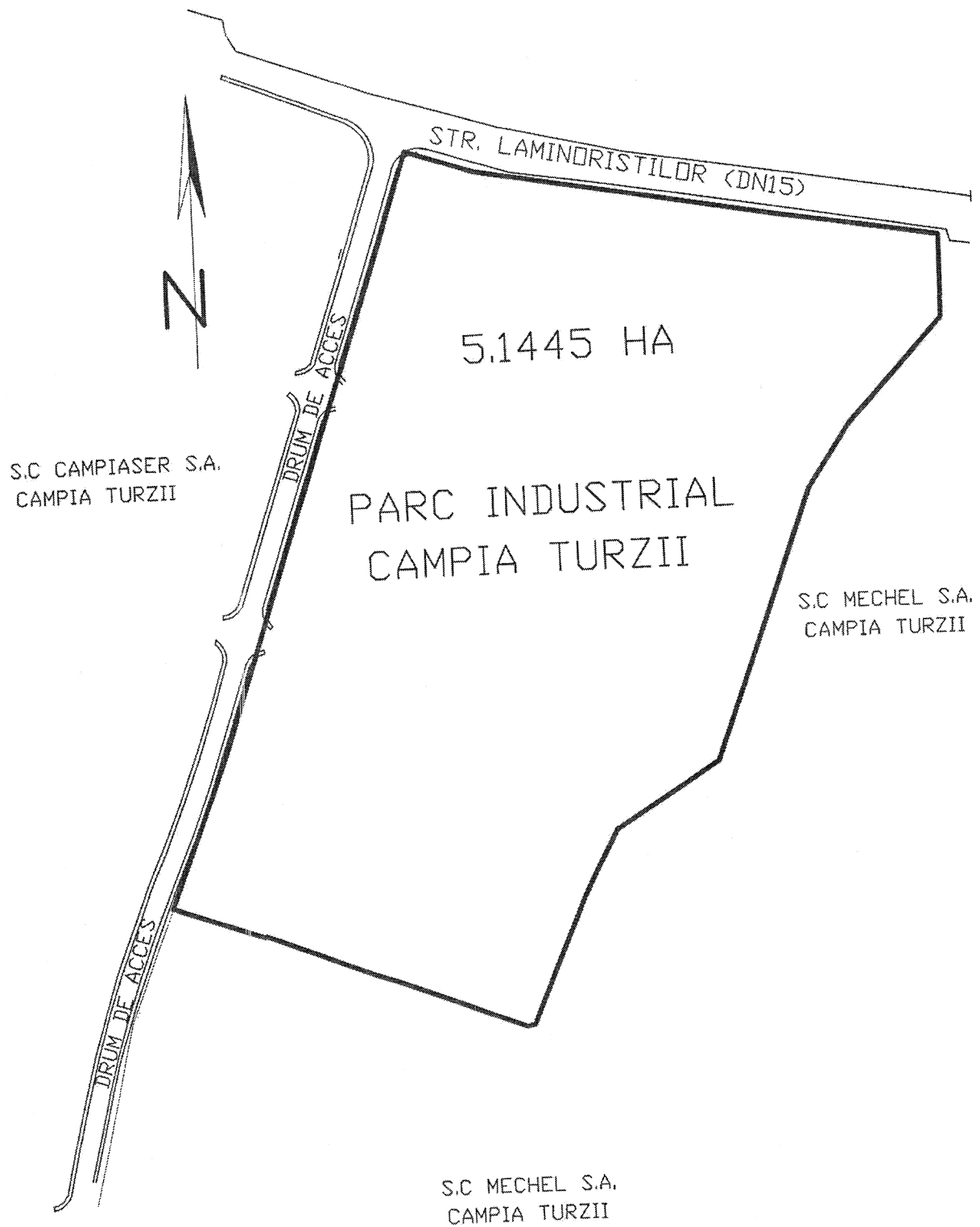
b) Regulamentul (UE) nr. 1.407/2013 al Comisiei din 18 decembrie 2013 privind aplicarea articolelor 107 și 108 din Tratatul privind funcționarea Uniunii Europene ajutoarelor *de minimis*;

c) Ordinul viceprim-ministrului, ministrul dezvoltării regionale și administrației publice, nr. 2.980/2013 privind aprobarea condițiilor de acordare a măsurilor de sprijin pentru investițiile realizate în parcurile industriale, cu modificările și completările ulterioare.

Art. 5. — Furnizorul ajutorului de stat acordat în temeiul titlului de parc industrial acordat potrivit prezentului ordin este municipiul Câmpia Turzii, județul Cluj.

Art. 6. — Prezentul ordin se publică în Monitorul Oficial al României, Partea I.

p. Ministrul dezvoltării regionale și administrației publice,
Shhaideh Sevil,
secretar de stat



*) Anexa este reprodusă în facsimil.

ABONAMENTE LA PUBLICAȚIILE OFICIALE PE SUPORT FIZIC

— Prețuri pentru anul 2015 —

Nr. crt.	Denumirea publicației	Număr de apariții anuale	Valoare (TVA 9% inclus) — lei		
			12 luni	3 luni	1 lună
1.	Monitorul Oficial, Partea I	920	1.310	360	131
2.	Monitorul Oficial, Partea I, limba maghiară	60	1.640		150
3.	Monitorul Oficial, Partea a II-a	200	2.460		220
4.	Monitorul Oficial, Partea a III-a	550	470		50
5.	Monitorul Oficial, Partea a IV-a	6.600	1.880		170
6.	Monitorul Oficial, Partea a VI-a	252	1.750		160
7.	Monitorul Oficial, Partea a VII-a	48	600		55
8.	Colecția Legislația României	4	500	130	
9.	Colecția Hotărâri ale Guvernului României	12	800		75

NOTĂ:

Monitorul Oficial, Partea I bis, se multiplică și se achiziționează pe bază de comandă.

ABONAMENTE LA PRODUSELE ÎN FORMAT ELECTRONIC

— Prețuri pentru anul 2015 —

Produs	Abonamentul FLEXIBIL (Monitorul Oficial, Partea I + alte 3 părți ale Monitorului Oficial, la alegere)									
	Lunar					Anual				
	Online/ Monopost	Rețea 5	Rețea 25	Rețea 100	Rețea 300	Online/ Monopost	Rețea 5	Rețea 25	Rețea 100	Rețea 300
AutenticMO	60	150	380	910	2.000	550	1.380	3.450	8.280	18.220
ExpertMO	100	250	630	1.510	3.320	1.000	2.500	6.250	15.000	33.000

Produs	Abonamentul COMPLET (Monitorul Oficial, Partea I + toate celelalte părți ale Monitorului Oficial)									
	Lunar					Anual				
	Online/ Monopost	Rețea 5	Rețea 25	Rețea 100	Rețea 300	Online/ Monopost	Rețea 5	Rețea 25	Rețea 100	Rețea 300
AutenticMO	70	180	450	1.080	2.380	650	1.630	4.080	9.790	21.540
ExpertMO	120	300	750	1.800	3.960	1.200	3.000	7.500	18.000	39.600

Colecția Monitorul Oficial în format electronic, oricare dintre părțile acestuia	70 lei/an
--	-----------

Prețurile sunt exprimate în lei și conțin TVA.

Mai multe informații puteți găsi pe site-ul www.expert-monitor.ro, unde puteți aplica online comanda.

EDITOR: GUVERNUL ROMÂNIEI



„Monitorul Oficial” R.A., Str. Parcului nr. 65, sectorul 1, București; C.I.F. RO427282,
 IBAN: RO55RNCB0082006711100001 Banca Comercială Română — S.A. — Sucursala „Unirea” București
 și IBAN: RO12TREZ7005069XXX000531 Direcția de Trezorerie și Contabilitate Publică a Municipiului București
 (alocat numai persoanelor juridice bugetare)
 Tel. 021.318.51.29/150, fax 021.318.51.15, e-mail: marketing@ramo.ro, internet: www.monitoruloficial.ro
 Adresa pentru publicitate: Centrul pentru relații cu publicul, București, șos. Panduri nr. 1,
 bloc P33, parter, sectorul 5, tel. 021.401.00.70, fax 021.401.00.71 și 021.401.00.72
 Tiparul: „Monitorul Oficial” R.A.

